

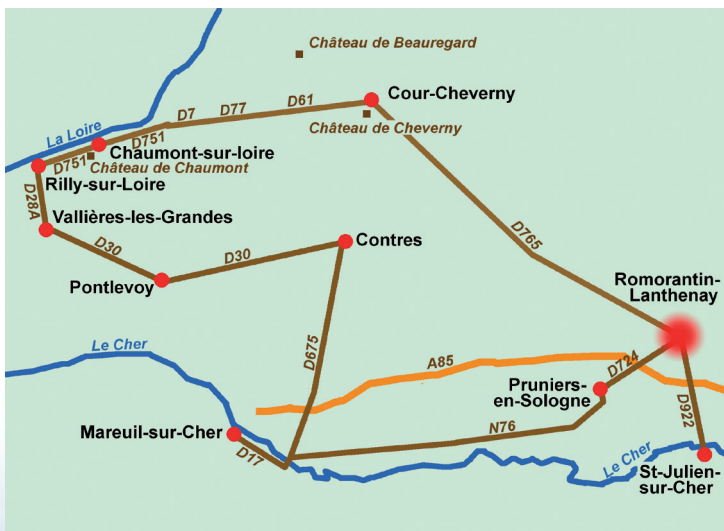
# Chapitre troisième

## Chemins de la mémoire

### *La Sologne*, sur les pas de Suzor

La capitale de la Sologne, Romorantin-Lanthenay où naquit Claude de France (1499-1524) épouse de François Ier, a un riche passé que nous pourrions qualifier de Québécois. C'est à Romorantin que le roi François Ier, qui envoya le navigateur malouin Jacques Cartier découvrir ce qui allait devenir la Nouvelle-France, passe son enfance.

La Sologne se divise en deux : la Sologne des étangs et la Sologne viticole. Elle approche la Loire au nord et au sud elle est limitée par la vallée du Cher dans notre département. Nos migrants sont essentiellement issus de la Sologne viticole à l'exception de deux, dont Sylvain Vacher, tué par les Iroquois près de Montréal, originaire de Saint-Julien-sur-Cher (église du 12ème siècle) et de François Marinier, originaire de Mareuil-sur-Cher où l'on peut visiter son église de la fin du Moyen-Âge et



Vallières-les-grandes

son château. Romorantin est réputé au 17<sup>ème</sup> siècle par son industrie du drap. Elle possède une magnifique collégiale et une partie de son château Renaissance est occupée par la sous préfecture. En se promenant dans cette agréable cité, baignée par la Sauldre, vous découvrez des maisons des 15<sup>ème</sup> et 17<sup>ème</sup> siècles et le musée Matra. Elle est le berceau de la famille Suzor dont sont issus Louis Timothée (1834-1866), officier et premier commandant de langue française de l'Ecole militaire de Québec et de Marc Aurèle de Foy Suzor-Côté, célèbre peintre et sculpteur québécois. Elle est aussi la capitale de la chasse.

En quittant la capitale de la Sologne par Pruniers-en-Sologne et son église du 16<sup>ème</sup> siècle, vous découvrez blotti au milieu des bois et se mirant dans l'étang qui l'entoure le délicieux château du Moulin du 15<sup>ème</sup> siècle. A côté de Mareuil, Saint-Aignan et son château des 11<sup>ème</sup> et 16<sup>ème</sup> siècles entouré de vieilles maisons qui se reflètent dans le Cher. A proximité se situe le magnifique zoo de Beauval. Remontant vers le nord, à travers les vignobles célèbres pour ses gamays et sauvignons, appellation Touraine « Appellation d'Origine Contrôlée », vous passez par Contres. Aux alentours se dresse le beau château de Chémery. Obliquant vers l'ouest vous gagnez Pontlevoy et son riche passé religieux avec son abbaye fondée au 11<sup>ème</sup> siècle et ses bâtiments du 18<sup>ème</sup> siècle. Elle fut aussi à cette époque une école militaire réputée. Elle est la ville natale d'Auguste Poulain le célèbre chocolatier. Traversant de nouveau les vignes, nous gagnons Vallières-les-Grandes avec sa belle église. C'est le terroir du cépage Touraine-Mesland



(AOC), vin gouleyant et frais. De là, nous longeons la Loire à Rilly où, à proximité et la dominant, s'élève le château de Chaumont et ses jardins. Après cette incursion sur la Loire, nous pénétrons de nouveau dans les vignobles et les châteaux de Troussay, gentilhommière Renaissance puis de Beauregard du 16<sup>ème</sup> siècle et sa célèbre galerie des Illustres. Nous poursuivons jusqu'au château de Cheverny du 17<sup>ème</sup> siècle et découvrons son équipage de vénerie, toujours propriété de la famille Hurault de Vibraye pour découvrir le village de Cour-Cheverny, son église ancienne ainsi que son vignoble réputé « AOC Cour-Cheverny » que vous pourrez déguster avec modération entre deux visites de châteaux et visiter la Maison des vins de Cheverny.

## Pratique

**Itinéraire** : Départ de Romorantin-Lanthenay ; aller à Saint-Julien-sur-Cher par D922 ; Pruniers (D724) ; Mareuil-sur-Cher (N76 et D17) ; Contres (D675) ; Pontlevoy (D39) ; Vallières-les-Grandes (D28 A) ; Rilly sur Loire ; Chaumont (D751) ; Cour-Cheverny (D7, D 77, D 61) ; fin du circuit à Romorantin-Lanthenay par la D 765.

**Durée** : Compte tenu de la richesse tant patrimoniale que territoriale, il est conseillé d'effectuer ce parcours en 2 à 3 journées minimum, avec haltes de nuit en cours de route. 142 km.

**Références** : Cartes Michelin, N° 318, Loiret, Loir-et-Cher. N° 518, Région Centre.

Carte touristique Comité Départemental du Tourisme 2009

## A visiter

- Musée de la Sologne ; Musée Archéologique ; Musée Matra ; Eglise Saint-Étienne ; Abbaye de Pontlevoy ; Les villes de Montrichard et Saint-Aignan-sur-Cher ; Le zoo de Beauval.
- **Les châteaux de** : Chaumont-sur-Loire et ses jardins ; Cheverny ; Beauregard ; Troussay ; Chémery et du Moulin.

## Savoir plus

**Romorantin-Lanthenay**

Office de tourisme

32, place de la Paix

Tél. : 02 54 76 43 89

Fax : 02 54 76 96 24



## *Les Margane de Lavaltrie* et les pionniers de la Nouvelle-France en Vendômois

Le Vendômois était à cette époque une entité à part entière. Il était le duché de Vendôme dont les derniers ducs furent les fils légitimes d'Henri IV et de Gabrielle d'Estrée. Le Vendômois était aussi le berceau d'une ancienne famille de la noblesse locale, installée à Paris au 17<sup>ème</sup> siècle, d'où est issue la lignée des Margane de Lavaltrie d'Amérique. En effet, Séraphin Margane, l'ancêtre Français, lieutenant au régiment de Carignan-Salières, est le premier parti en Nouvelle-France en 1665.

Région pleine de charme, combien chargée d'histoire, pour retrouver ces lieux qui ont vu naître ces valeureux pionniers et leur rendre hommage, mais aussi découvrir un territoire de France unique, aux multiples châteaux, deux circuits vous sont proposés à partir de Vendôme : l'un au nord de la ville, jusqu'à Choue et Fontaine-Raoul, l'autre au sud, jusqu'à Authon et à l'est jusqu'à Lorges dans la petite Beauce. Bien entendu, c'est après avoir passé au moins une journée pour visiter Vendôme, admirer son paysage depuis l'ancien château fort, sillonné les rues aux magnifiques maisons (15<sup>ème</sup> et 17<sup>ème</sup> siècles), admirer l'abbaye de la Trinité et rendu hommage aux 6 pionniers en passant par la paroisse Ste Madeleine où 4 d'entre eux ont été baptisés, que l'on quittera la ville par la D5 pour atteindre Mazangé, berceau de la famille de Musset (Manoir de Bonaventure), mais aussi qui a vu naître le pionnier Jacques Gousset, qui a fondé famille à Sault-au-Récollet en Canada.

A proximité, on pourra découvrir le château de Thoré-la Rochette (privé), domaine de la famille du maréchal de Rochambeau, héros de l'Indépendance Américaine et le



Manoir Bonaventure, au souvenir encore présent d'Alfred de Musset. Par les D5, D9 et D921, on arrive à la commune de Choue, d'où est parti Jean Brossier dit Labrosse au 17<sup>ème</sup> siècle en Nouvelle-France, peut-être bien baptisé dans la très belle église Saint-Clément (12<sup>ème</sup> siècle). Un détour par la D921 et St-Agil, jusqu'à la commanderie des Templiers d'Arville est vivement conseillé. Retour par Choue et la D106 pour atteindre le charmant village de Fontaine-Raoul, lieu de naissance de Pierre Fournier, courageux soldat du Roy volontaire pour l'Amérique. Retour à Vendôme par la forêt de Fréteval (D15, D141 et N10) et fin du 1<sup>er</sup> circuit. Second circuit proposé : au départ de Vendôme, prendre la direction de Montoire par la D917 et la riante vallée du Loir où se situent de nombreux sites historiques. En cours de route, faire une halte à la splendide forteresse de Lavardin. À Montoire, marquée par une triste rencontre qui figure dans l'histoire de la 2<sup>ème</sup> Guerre mondiale, on pourra découvrir à nouveau un château, celui du Chalay, ses églises, et saluer au



Mazangé. Église St-Lubin

passage Étienne Chevalier, soldat du Roy et Jean Bonneau, maître boulanger, tous deux natifs du lieu. A quelques km de Montoire, faire un petit crochet par la D10 et laissez-vous surprendre par le charmant manoir de la Possonnière où naquit Pierre de Ronsard, le prince des poètes. Direction Authon vers le sud (D9), puis Selommès vers l'est (N10 et D64), où vous ne manquez pas au passage de saluer deux pionniers, successivement, Jean-Jacques Perron, jésuite, devenu Supérieur de la mission New-York-Canada (1866-1869) et Pierre Juge, qui a exercé, à la même époque, à Saint-Cyprien de Lery (Qc) le métier de secrétaire trésorier de la commune. Au milieu des blés d'or de la Beauce, arrêtez-vous au passage au château de Renay (12ème siècle, remanié 19ème). On quitte alors Selommès pour aller vers Lorges sans oublier sur votre route (et si vous en avez le temps), le très beau château de Talcy (D69, D112, D70A). De Lorges, puis de Saint-Léonard (D42 et D110), on peut encore aller jusqu'à Vievy-le-Rayé (si l'on n'est pas trop fatigué de visites), admirer à nouveau le splendide château du village, non sans avoir salué nos pionniers Jean-Baptiste Salier à Lorges et François Gérard à Saint-Léonard. Sur le chemin du retour vers Vendôme (D917), chacun pourra se demander pourquoi, étant natifs d'un si beau pays, ces pionniers Vendômois de la Nouvelle-France l'ont-ils quitté ?



Vendôme. Office du tourisme



Montoire. Couvent des augustins

## Savoir plus

### Vendôme

Office du tourisme de la Communauté de communes du Pays de Vendôme :

Hôtel du Saillant, 47- 49 rue Poterie

Tél : 02 54 77 05 07 - Fax : 02 54 73 20 81

Courriel : of.vendome@wanadoo.fr - www.vendome.eu

### Montoire-sur-le Loir

Office du tourisme du Pays

du poète Ronsard 16, place Clemenceau

Tél : 02 54 65 23 30

Courriel : otsi@montoire-sur-le-loir.net - www.otsi-montoire.fr

## Pratique

Compte tenu des distances à parcourir, mais surtout des temps nécessaires à prévoir pour les nombreuses visites de châteaux, deux circuits sont proposés au départ de la ville de Vendôme. Suivre les indications routières détaillées dans le texte ci-contre.

**Circuit I** : Vendôme ; Mazangé ; Choue ; Fontaine-Raoul ; Vendôme. 113 km.

**Durée** : minimum 1 journée. Halte de nuit conseillée à Vendôme.

**Circuit II** : Vendôme ; Montoire ; Authon ; Selommès ; Lorges ; Saint-Léonard-en-Beauce ; Vendôme.

**Durée** : Trajet + visites 1 journée ½. 137 km.

Halte de nuit conseillée à Selommès.

**Références** : Cartes Michelin, Loiret, Loir et Cher, N° 318 ; Région Centre, N° 518. Echelle 1/ 150 000

Carte touristique Comité Départemental du Tourisme 2009

## A visiter

**Vendôme** : Château des Bourbon-Vendôme ; Place Saint-Martin  
Porte saint Georges ; Collège des Oratoriens ; Abbaye de la Trinité

**Montoire** : Chapelle Saint-Gilles ; Château de Laverdin ; Manoir de la Possomière

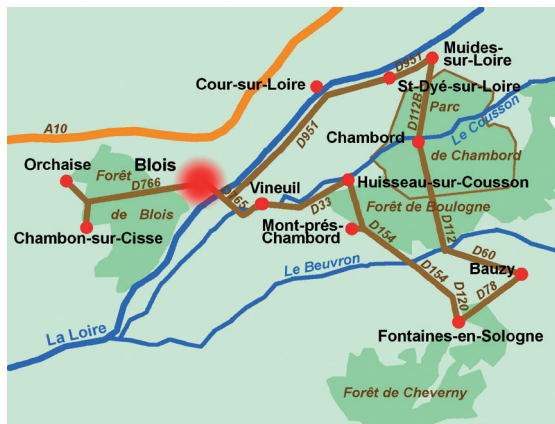
Outre tous les châteaux déjà signalés dans le texte,

**À voir aussi** : Château de Rochambeau ; le site troglodytique de Trôo ; Eglise de Saint-Jacques-des-Guérets



## *La Vallée de la Loire sur les pas du roi François 1er de l'intendant Michel Bégon et de Pierre de Cavagnal, marquis de Vaudreuil*

Blois, capitale de la France sous les rois Valois est le pays de la douce France, du bien vivre, de la Loire langoureuse. Classée au patrimoine mondial de l'UNESCO avec toute la vallée de la Loire, Blois, chef-lieu du département de Loir-et-Cher, est une des villes historiques les plus riches de France. Son château bâti par les comtes de Blois a des fondements très anciens. De la place du château, nous avons une très belle vue sur la ville. Le Jardin des Lys occupe une partie des anciens jardins du château. La promenade dans la ville de Blois nous permet de découvrir des églises de styles très différents : St-Nicolas, ancienne abbaye bénédictine St-Laumer, St-Vincent-de-Paul, la cathédrale St-Louis, anciennement St-Solenne (11ème au 17ème siècle) et la basilique Notre-Dame de la Trinité. Mais c'est aussi de remarquables hôtels particuliers tel l'Hôtel d'Alluye qui appartient à la famille Bégon, dont Michel Bégon intendant de la Nouvelle France (1710-1725). Le pavillon Anne de Bretagne, l'Hôtel de ville et ses magnifiques jardins en terrasse qui dominent la Loire. Plusieurs princes et princesses y sont nés dont Louis XII (1462-1515) ainsi que des personnages célèbres comme Denis Papin, médecin et physicien, Mère Judith Moreau de Brésoles (1620-1687), première supérieure de l'Hôtel-Dieu de Montréal et Claude Charron (1622-1687), marchand et échevin à Québec. Le musée de la magie porte le nom du célèbre magicien, Jean-Eugène-Robert Houdin, né à Blois. En traversant le pont construit par Jacques V Gabriel, nous entrons dans le faubourg de Vienne où se trouve l'église St-Saturnin. Nous longeons la rive sud de la Loire, apercevant sur l'autre rive le château de Menars qui fut la propriété de la famille Charron, alliée à la famille Bégon et à Colbert avant d'appartenir à la marquise de Pompadour, favorite de Louis XV, et nous découvrons un beau panorama sur le village de Cour-sur-Loire. Continuant notre flânerie le long de la Loire, nous entrons dans St-Dyé-sur-Loire, le port de Chambord. Ce village, berceau des familles Charron et Pissonnet de Bellefond, dont certains membres vécurent au



Québec, a un riche passé historique. Ses rues ont vu passer des rois et reines en grand apanage mais aussi pieds nus en robe de bure en pèlerinage vers Notre Dame de Cléry. Nous arrivons ensuite à Muides-sur-Loire où vécurent au château de Colliers (maintenant « chambres d'hôtes »), Pierre de Cavagnal, marquis de Vaudreuil (1698-1778), dernier gouverneur de la Nouvelle-France de 1742 à 1760, et François-Pierre de Rigaud de Vaudreuil (1703-1779), ancien gouverneur de Montréal, qui y décède.

Quittons les bords riants de la Loire pour la forêt sombre et giboyeuse qui vit construire en ce lieu par François Ier, un des joyaux de la renaissance : Chambord. Symbole du Loir-et-Cher, Chambord entouré de ses trente deux kilomètres de murs, est un des hauts lieux touristiques de France. Son château de 440 pièces, 365 cheminées, 70 escaliers dont le fameux escalier à double révolution est une merveille de l'architecture. C'est l'histoire de France qui se découvre à vous : François Ier, Louis XIV, Molière, Stanislas Leszczynski, la Révolution et l'Empire, ainsi que le comte de Chambord. Chambord qui est un domaine national a une commune sœur au Québec, sur le lac Saint-Jean. A travers la forêt rejoignons Bracieux et sa vieille halle du 14ème siècle puis le petit village de Bauzy, en passant devant le château de Veilleine. Nous retrouvons la Sologne sablonneuse à Fontaines-en-Sologne, le point le plus élevé de la Sologne, couronnée par l'église Notre-Dame (12ème siècle). Retraversant la forêt, ne pas manquer le château de Villesavin et son musée du mariage. Nous rejoignons



Chambord. Porte royale

Huisseau-sur-Cosson avec ses trois châteaux : Saumery (actuellement clinique), Grotteaux et Nanteuil (chambres d'hôtes), et l'église St-Étienne et ses magnifiques vitraux. Nous regagnons Blois et prolongeons jusqu'à Chaumont-sur-Loire pour gagner Chambon-sur-Cisse où se trouve les ruines du château de Bury. Sur les hauteurs de la Cisse, à Orchaise se trouve le magnifique parc botanique du Prieuré, et ses 2000 variétés de plantes, adossé au clocher roman édifié en 1060. Avant de quitter Orchaise, n'oubliez pas de déguster le délicieux Touraine Mesland (AOC). Puis traversant Molineuf, charmant bourg de la vallée de la Cisse avec son église St-Secondin, vous regagnez Blois et sa douceur de vivre.



## Savoir plus

### **Blois**

Office de tourisme de Blois et du Pays de Chambord

23 place du château  
Tél. : 02 54 90 41 41 - fax : 02 54 90 41 48  
Site Internet : [www.bloispaysdechambord.com](http://www.bloispaysdechambord.com)  
Courriel : [info@bloispaysdechambord.com](mailto:info@bloispaysdechambord.com)

### **Bracieux**

Office de tourisme  
Tél. : 02 54 46 09 15 (mai-septembre)  
Courriel : [bracieux.otsi@wanadoo.fr](mailto:bracieux.otsi@wanadoo.fr)

### **Chambord**

Tél. : 02 54 33 39 16  
Courriel : [chambord.accueil@wanadoo.fr](mailto:chambord.accueil@wanadoo.fr)

### **Chevigny**

Office de tourisme  
Tél. : 02 54 79 95 63  
Courriel : [ot.chevigny@orange.fr](mailto:ot.chevigny@orange.fr)

### **Saint-Dyé-sur-Loire**

Tél. 02 54 81 65 45 (juillet-août)



## Pratique

**Itinéraire** : Départ de Blois, direction D951, sans oublier un crochet par Cour-sur-Loire, vers St-Dyé-sur-Loire et Muides-sur-Loire par la D951. Rejoindre Chambord par la D112 ; Après la visite du château, continuer sur la D112, et faire une halte à Bauzy (D60) ; Rejoindre par la D120, Fontaines-en-Sologne, puis successivement, Huisseau-sur-Cosson et Vineuil, par D154 et D33 ; Contourner Blois pour rejoindre Chambon-sur-Cisse par la D766, et Orchaise. Retour et fin du parcours à Blois.

**Durée** : Prévoir deux jours ou plus, compte tenu des nombreuses visites possibles et des endroits où il est agréable de faire un arrêt. 105 km.

**Références** : Cartes Michelin, N° 318, Loiret, Loir-et-Cher N° 518, Région Centre.  
Carte touristique Comité Départemental du Tourisme 2009

## A visiter

**Blois** : Château, cathédrale Saint-Louis, église Saint-Nicolas, Maison de la Magie, église Saint-Saturnin

**Muides-sur-Loire** : Château de Colliers

**Saint-Dyé-sur-Loire** : Église, tombeau de saint Dyé

**Chambord** : Château, église Saint-Louis, domaine de Chambord.

**Et aussi** : Château de Villesavin, églises de Fontaines-en-Sologne, Huisseau-sur-Cosson et Molineuf, la Vallée de la Cisse et le Parc du Prieuré à Orchaise.





Luynes. Le château-forteresse




Petite Bourdaisière et la Chapelle St-Michel, rue du Petit Pré (Voir ch. I). D'autres lieux évoquent le Québec : le quartier des Trois Rivières (actuellement quartier des Fontaines) avec la rue Nicolas Denis, la rue Champlain évoquant le jumelage historique de Tours et de Trois-Rivières.

#### Aux environs de Tours


Au nord : par la D29, à 20 km, se situe Beaumont-la-Ronce. C'est de là qu'est parti Jacques Chouinard, dont de nombreux descendants (les Chouinard d'Amérique du Nord) reviennent sur les traces de leur ancêtre. Une rue porte son nom. Des plaques sont apposées sur la maison proche de la mairie et à proximité où se trouvait probablement la maison de Jacques Chouinard.

A l'ouest : aller jusqu'à Luynes à 15 km. Le village abrite quelques beaux monuments : le château, la vieille halle et une maison du 15<sup>ème</sup> siècle. Un très beau panorama des bords de Loire terminera cette promenade découverte.

Tours. La Petite Bourdaisière



Tours. Les 3 Rois, place Plumereau



## Pratique

Durée de la visite de Tours : Une journée minimum.

L'office de Tourisme propose aussi des guides conférenciers et plusieurs suggestions de visite de la ville.

## A visiter

La Cathédrale Saint-Gatien et le Cloître de la Psalette.

La chapelle St-Michel et la Petite Bourdaisière.

Le musée des Beaux Arts. Le musée du Compagnonnage.

La Basilique Saint-Martin et sa crypte. Le quartier Plumereau.

## Savoir plus

### Tours

Office de Tourisme

78-82 rue Bernard Palissy

Tél. : 02 47 70 37 37 - Fax : 02 47 61 14 22.

Courriel : [info@ligeris.com](mailto:info@ligeris.com) - site Internet : [www.ligeris.com](http://www.ligeris.com)

### Luynes


Office de Tourisme

9, Rue Alfred Bauge - Tél. : 02 47 55 77 14





sites caractérisant le riche passé historique de la région. Par Chemillé-sur-Indrois, rejoindre Bléré et se rendre au château de Chenonceau, joyau des Châteaux de la Loire, monument historique de France le plus visité après le château de Versailles. Revenir vers Amboise, l'autre cité Royale de ce chemin : ville très touristique au riche patrimoine historique. Outre la visite du château, un spectacle son et lumière « À la cour du Roy François » est présenté l'été. Deux autres centres d'intérêt à ne pas manquer : la Pagode de Chanteloup, monument insolite de 44 mètres de haut et Le Clos Lucé, dernière demeure de Léonard de Vinci où sont exposées des reproductions des fabuleuses machines conçues par ce génial inventeur. De la ville d'Amboise, sont partis seize pionniers, dont Rouer de Villeray, premier membre du Conseil supérieur de la Nouvelle-France. Ce chemin nous ramène vers Montlouis-sur-Loire en longeant le fleuve. Faire quelques haltes à Lussault-sur-Loire où l'on visitera l'aquarium de Touraine et le Parc des mini châteaux. A Montlouis-sur-Loire, célèbre par ses vignobles et ses caves, un Jardin du Québec a été inauguré à l'occasion du 400ème anniversaire de la fondation de Québec, à la mémoire des quatre pionniers dont Honoré Danis. L'une de ses descendantes, artiste, réside régulièrement en ces lieux.



St-Avertin. Les bords du Cher

## Pratique

**Itinéraire** : Départ de Tours ; Chambray ; Cormery ; Loches ; Descartes ; Le Grand-Pressigny ; Charnizay ; Verneuil-sur-Indre ; Loches ; Genillé ; Bléré ; Chenonceaux ; Amboise ; Montlouis-sur-Loire ; St-Avertin ; Tours.

**Durée** : deux jours, environ 130 km le 1er jour et 110 km le 2ème jour avec étape proposée à Loches.

**Références** : Carte Michelin, N° 317, Indre-et-Loire, Maine-et-Loire. Echelle 1/150 000

Quitter Montlouis en direction de Vétetz et par la D976 se rendre à Saint-Avertin, charmante petite ville, verte, fleurie et boisée. Dès l'entrée de la ville aller au château de Cangé où vécut Charles de Coningham, gouverneur d'une partie de l'Acadie. Pour terminer ce long périple, avant de regagner le centre de Tours, de paisibles promenades au bord du Cher vous enchanteront.

## A visiter

**Cormery** : Ancienne abbaye ;

**Loches** : Logis Royal - Donjon - Église St-Ours ;

**Beaulieu-lès-Loches** : Ancienne abbaye ;

**Le Grand-Pressigny** : Musée départemental de la préhistoire ;

**Chenonceaux** : Château ;

**Amboise** : Château ; Le Clos Lucé ; La Pagode de Chanteloup.

## Savoir plus

### Cormery

Syndicat d'Initiative Rue André Varin

Tél : 02 47 43 30 84 - Fax : 02 47 43 18 73

### Loches

Office de Tourisme 2, Place Marne

Tél : 02 47 91 82 82 - Fax : 02 47 91 61 50

### Descartes

Syndicat d'Initiative Place Descartes

Tél : 02 47 92 42 20

### Le Grand-Pressigny

Office de Tourisme Place Savoie Villars

Tél : 02 47 94 96 82

### Blere

Office de Tourisme 8, Rue Jean Jacques Rousseau

Tél : 02 47 57 93 00

### Chenonceaux

Office de Tourisme 1, Rue Bretonneau

Tél : 02 47 23 94 45 - Fax : 02 47 23 82 41

### Amboise

Office de Tourisme Quai Général de Gaulle

Tél : 02 47 57 01 37 - Fax : 02 47 57 14 35

### Montlouis-sur-Loire

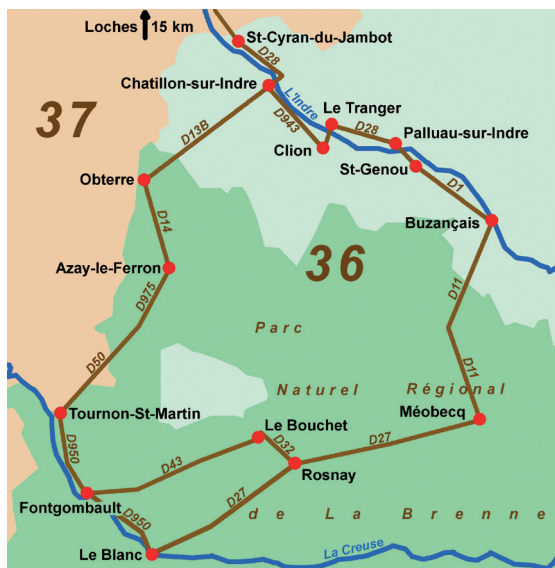
Office de Tourisme 3, Place François Mitterrand

Tél : 02 47 45 00 16 - Fax : 02 47 45 10 87



## *Sur la route de Frontenac, joyau patrimonial exceptionnel,* du Val de l'Indre en Bas-Berry au Val de Creuse

De cette région du Bas-Berry limitrophe à la fois de la Touraine et du Poitou, historiquement sous la double influence de Tours et de Bourges, partent dès 1650 plus d'une cinquantaine de pionniers pour la Nouvelle-France. Ce circuit indrien est un parcours au cœur d'une ancienne province au passé prestigieux marqué du mécénat de la haute noblesse et de financiers, un parcours très nature entre vallons du Boischaud, étangs, marécages et bois de Brenne, petites champagnes fertiles et sereines, vallées encaissées de petits affluents rejoignant la Loire, et aussi un parcours romanesque où on se doit de s'efforcer à percer les secrets... A partir de Loches, suivre la D943 vers Châteauroux. En entrant dans l'Indre à la sortie de Fléré, tournez à gauche. A 2 km se trouve le château de St-Cyran-du-Jambot, berceau de famille des régisseurs Franquelin (comme à l'Isle-Savary et Palluau) dont Jean-Baptiste-Louis fut le cartographe sous Frontenac et de Mgr de Laval, premier évêque en Nouvelle-France. C'est aujourd'hui un Lycée agricole équestre réputé. Continuez sur Châtillon à 5 km, ville fortifiée au patrimoine médiéval exceptionnel. Voir le Centre régional de conservation du patrimoine religieux. C'est le chef-lieu d'un canton du Bas-Berry où plane la mémoire des Buade de Frontenac. S'arrêter à 2 km direction Le Tranger, au



Azay-le-Ferron. Le château



Prieuré de Saint-Martin (dit de Vertou) et son mémorial aux pionniers de la Nouvelle-France. Continuez. À 6 km, à Clion-sur-Indre, se trouve le séduisant château de l'Isle-Savary de la famille Frontenac. Poursuivez sur Palluau à 7 km pour découvrir l'imposant château-forteresse ayant appartenu à la dynastie des Buade de Frontenac dont Louis fut Gouverneur général en Nouvelle-France entre 1672 et 1698. Les actuels propriétaires des lieux veulent faire revivre ici ce haut-lieu d'histoire afin de développer un centre d'échanges culturels entre le Québec et la Région Centre (voir encart fin de texte). Passez par St-Genou pour aller à Buzançais à 10 km. Arrêtez-vous au Pavillon des Ducs où vous pourrez découvrir le totem mémorial de Philippe Chabot de Brion, seigneur de Buzançais, grand amiral de France sous François 1er et protecteur du découvreur du Canada, Jacques Cartier. Continuez sur la D11 (19 km) et faites une halte à Méobecq. Il est vivement conseillé de visiter l'abbaye et son exposition consacrée à son patrimoine et à Mgr de Laval qui en était l'abbé commendataire. Par la D27 et Rosnay, traversez le Parc naturel régional de la Brenne. Arrêtez-vous au Bouchet à 20 km à la Maison du parc et aux réserves de faune et flore (la région des mille étangs). Rejoignez la vallée de la Creuse en passant par le Blanc ou Tournon-Saint-Martin, en vous arrêtant au passage à Fontgombault où l'on peut découvrir sa magnifique abbaye bénédictine. Poursuivez alors jusqu'à Azay-Le-Ferron, par la D50 et D975 où la visite de son superbe Château et de son parc paysager appartenant à la ville de Tours est incontournable ; tout proche se trouve l'espace animalier de la Haute-Touche d'Obterre (prévoir une demi-journée). Dans ce village et au domaine de l'Effougeard, faites une halte au berceau de la famille de Nicolas Denis gouverneur de l'Acadie (plaque commémorative). Revenir à Azay sur la D975. La rivière la Creuse traversée, arrêtez-vous à Angles-sur-l'Anglin et ses vestiges préhistoriques. Vous êtes à 20 km de la proche ligne acadienne d'Archigny (Voir détails, Livre n° 11 : Poitou-Charentes). Retour et fin de parcours à Châtillon-sur-Indre.



Obterre. Parc animalier

## Pratique

**Itinéraire** : de Loches suivre la D943 direction Châteauroux.

A Fléré, prendre la D28 pour aller à St-Cyran, Châtillon, Prieuré de St-Martin, Isle-Savary, LeTranger, Palluau. Prendre la D1 pour rejoindre Buzançais ; puis la D11 pour Méobecq ; suivre la D27 pour Rosnay, le Parc naturel régional de la Brenne et Le Blanc ; ensuite suivre la vallée de la Creuse pour Fontgombault et Tournon sur la D950 ; prendre ensuite la D50 et D975 jusqu'à Azay-Le-Ferron et la réserve de la Haute-Touche à Obterre. Retour et fin du circuit à Châtillon-sur-Indre.

**Durée** : Compte tenu de la richesse patrimoniale des lieux et du nombre de visites, prévoir 2 à 3 journées avec 2 haltes de nuit en cours de route. 150 km.

**Références** : Carte Michelin n° 323, Cher et Indre  
Echelle 1/150 000.

## Savoir plus - A visiter

### Parc naturel régional de la Brenne

Maison du Parc : Hameau du Bouchet ; Rosnay

Tél : 02.54.28.12.13 - Site Internet : [www.parc-naturel-brenne.fr](http://www.parc-naturel-brenne.fr)

### Châteauroux

Comité départemental du Tourisme de l'Indre,

Centre Colbert Bât I, 1, Place Eugène Rolland,

Tél : 02.54.07.36.36 - Site Internet : [www.berryindre.com](http://www.berryindre.com)

### Saint-Cyran-du-Jambot

Tél : 02.54.02.22.50 - Courriel : [st-cyran-du-jambot@cneap.fr](mailto:st-cyran-du-jambot@cneap.fr),

Site Internet : [www.lapstcyran.com](http://www.lapstcyran.com),

### Châtillon-sur-Indre

Tél. : 02 54 38 74 19 - Site Internet : [www.chatillon-sur-indre.fr](http://www.chatillon-sur-indre.fr)

### Château de l'Isle-Savary

Tél : 02.54.38.61.71 ou 06.60.24.36.42

Courriel : [chateau.isle.savary@free.fr](mailto:chateau.isle.savary@free.fr);

### Buzançais

Mairie : tél. : 09.77.36.91.09

### Méobecq

Mairie : 15, route de Buzançais - Tél : 02 54 39 43 15

Courriel : [mairie@meobecqbrenne.com](mailto:mairie@meobecqbrenne.com)

### Château d'Azay-Le-Ferron

Tél : 02.54.39.20.06 - Courriel : [chateauazaylefferron@orange.fr](mailto:chateauazaylefferron@orange.fr)

### Réserve de la Haute-Touche

Tél. : 02.54.02.20.40 - Courriel : [hautetouche@mnhn.fr](mailto:hautetouche@mnhn.fr)

Site Internet : [www.mnhn.fr](http://www.mnhn.fr) ,

### Fontgombault-abbaye

Tél : 02.54.37.12.03



## L'incontournable visite du Château de Palluau, résidence de Frontenac

Témoin de près de 1000 ans d'histoire, le château de Palluau va s'ouvrir au public pour la première fois de façon récurrente. Haut-lieu de l'histoire de France, ce château construit par Foulques le Réchin en 1073 a vu s'affronter les troupes de Philippe Auguste et Richard Cœur de Lion au 12ème siècle, ainsi que différents conflits avec les Anglais durant la guerre de 100 ans. Ces combats eurent lieu avec toutes les vicissitudes d'une place forte contrôlant la plaine du Berry.

Après les guerres de religion, le château devint la propriété de la famille de Frontenac, dont le plus célèbre représentant fut Louis de Buade, comte de Frontenac, qui liera à jamais la France à ces cousins de la « belle province ». Nommé par deux fois gouverneur de la Nouvelle France par le roi Louis XIV, Louis de Buade de Frontenac est missionné pour maintenir l'équilibre de paix avec les Amérindiens et les colons, face aux Anglais. Le seigneur de Palluau remplira pleinement son rôle. Nous voulons faire revivre ici ce haut lieu de l'histoire commune aux deux pays : la France et le Canada. Frontenac qui est très peu connu en France, reste une personnalité importante de l'histoire de « nos cousins ».

Pour cette raison, nous proposons de mieux connaître la personnalité de ce grand seigneur du 17ème siècle en nous promenant dans les salons meublés du château, tout en découvrant, à

travers la galerie des « Illustres », les 24 portraits des personnages célèbres que Louis de Frontenac a côtoyés durant sa vie, tant en France qu'en Nouvelle-France.

Après cette promenade dans les salons du château, nous irons dans le parc où sont reconstitués les habitats et les modes de vie des colons, au 17ème siècle, ainsi que ceux des Amérindiens. Ce parcours ludique de découverte nous permet de visiter : Une ferme de colons, une cabane de coureur des bois, un poste de traite des fourrures ainsi que les tipis et la maison longue des Hurons, des Sioux et des Abénaquis avec leur mode de vie tant sédentaire que nomade.

En dehors des collections personnelles des propriétaires, des expositions temporaires de peintures et de réalisations artisanales seront organisées dans la salle d'armes du château, en une découverte réciproque d'artistes Français et Québécois.

### **Château de Palluau-sur-Indre :**

Tél. : 02 54 38 53 03.

Courriel : [jr.morvan@palluau-frontenac.com](mailto:jr.morvan@palluau-frontenac.com)

Ouverture au public à partir du 02 juillet 2011, Visites tous les jours.

Juin à août : 9h30-12h00 14h00-18h00

Septembre : 10h00-12h00 14h00-18h00

Octobre : 14h00-17h00



Château de Palluau.

## Le Chemin des Trois Rivières, de saint Martin aux pionniers de la Nouvelle-France

Par analogie avec le nom de la capitale de la Mauricie, cette belle région touristique du Québec, ce « chemin », jalonné par une quinzaine de « lieux de mémoire », conduit sur les rives de l'Indre, de la Vienne et de la Loire.

Partir de Tours, rejoindre Montbazou où, surplombant l'Indre, se dresse un imposant donjon médiéval, le plus ancien de France. Rejoindre Azay-le-Rideau par la Vallée de l'Indre. En passant par Artannes (Jeanne Lanouille, fille du Roy), puis Pont-de-Ruan. On découvre « Les Moulins de Balzac », source d'inspiration de l'écrivain pour son livre « Le lys dans la vallée ». A 3 km de là, se trouve le musée Balzac, au château de Saché. Poursuivre jusqu'à Azay-le-Rideau et son château, ville natale de Charlotte Barré arrivée en 1639 à Québec avec Marie de l'Incarnation pour la fondation des ursulines. Rejoindre Saint-Epain



Pont-de-Ruan. Moulin de Balzac



et Villaines-les-Rochers. A St-Epain, ville natale d'Herpin soldat au régiment de Carignan-Salières, village historique (voie romaine, sépultures mérovingiennes), gagner la vallée de Courtineau jusqu'à la Chapelle troglodytique Notre-Dame de Lorette. Aller à Ste-Maure, réputée pour ses fromages de chèvre, d'où sont partis deux pionniers (Philippe Voisine, ancêtre du célèbre chanteur Roch Voisine). Rejoindre Chinon en visitant Crissay-sur-Manse, un des plus beaux villages de France. A la sortie de Crissay, prendre la première route à droite, direction « Les Roches Tranchelion » pour visiter les ruines de la Collégiale (Monument Historique). Prendre la route de Panzoult (un pionnier, Pierre Testu marié à une fille du Roy) où se trouve une cave exceptionnelle entièrement sculptée (pour visiter, se renseigner sur place). De Panzoult à Chinon, en passant par Cravant-les-Coteaux nous sommes en plein terroir des fameux « Vins de Chinon ». La ville, ancienne cité royale, ses vestiges, ses ruelles pittoresques, ses musées et son histoire marquée par des personnages importants : Jeanne d'Arc y fut reçue par Charles VII et Rabelais y passa son enfance. Sept migrants sont partis de Chinon dont René Gauthier de Varennes, officier au régiment de Carignan-Salières (sa petite fille fut la première sainte du Canada). Bifurquer vers le sud jusqu'à Richelieu, célèbre cité du Cardinal, qui fut construite à la mesure de son ambition. Richelieu fut le fondateur de la Compagnie des Cent Associés pour le développement de la Nouvelle-France. Quelques pionniers sont partis d'ici et de deux communes environnantes : Faye-la-Vineuse et Braye-sous-Faye. De retour à Chinon, ne pas manquer la visite de l'Abbaye de Seuilly ainsi que le musée Rabelais à la Devinière. Rejoindre Beaumont-en-Véron et la rue de Razilly, où vous retrouverez les racines d'un personnage majeur : Isaac de Razilly, capitaine de marine, Amiral de France et Gouverneur de l'Acadie (voir ch. I). Ancien château fort du 12ème siècle, demeure chargée d'histoire, il retrouve d'année en année sa splendeur

d'autrefois. Quelques ruines subsistent encore mais un vaste programme de restauration a été entrepris. Le corps de logis et la chapelle sont remarquables d'authenticité, tandis qu'un magnifique jardin à la française est en cours de réalisation. Du Château de Razilly, aller à Candes-Saint-Martin. C'est là que mourut saint Martin le 3 novembre 397. Le village se situe à la confluence de la Vienne et de la Loire ; on y trouve des maisons classées parmi les plus belles de France. Une visite de la Collégiale s'impose. Après les vallées de l'Indre et de la Vienne, remonter le cours de la Loire vers Tours. Ce fleuve, majestueux et paisible, classé dernier fleuve sauvage d'Europe, est inscrit au Patrimoine mondial de l'UNESCO. Il nous laisse découvrir ses bancs de sable, ses îles verdoyantes et ses parcours aménagés (Loire à vélo). Si vous souhaitez déguster un autre crû des vins de Loire, vous pouvez traverser le fleuve pour un aller-retour à Bourgueil (vins réputés de Saint-Nicolas-de-Bourgueil et de Restigné). Pour terminer ce « Chemin des Trois Rivières » par un parcours touristique, poursuivre la D7 jusqu'à Rigny-Ussé où le château d'Ussé (et sa légende de La Belle au Bois dormant) vous surprendra par sa majesté.

D'un château à l'autre, traversons la Loire à Langeais. Cette bourgade a le charme des villes royales de Touraine qui ont fait la réputation du Val de Loire et offre au visiteur son magnifique château de la fin du Moyen Âge avec son chemin de ronde, son pont-levis et ses tours imposantes. Si vous en avez le loisir, prolonger cette promenade vers les villages de Channay-sur-Lathan, Villiers-au-Bouin et Souvigné qui ont vu également partir des pionniers, dont Marie de la Troche de Saint Germain de Savonnières, ursuline de Tours, compagne de Marie Guyard.

Revenir à Langeais et rejoindre Villandry réputé pour ses magnifiques jardins à la française et son château. Enfin, à 2 km de là, avant de rejoindre Tours, les grottes pétrifiantes de Savonnières ne laisseront pas indifférents les amateurs de « souterrains ».



Richelieu. Porte principale

Villandry, Château et jardins



## A visiter

**Montbazou** : donjon médiéval - **Saché** : le musée Balzac  
**Azay-le-Rideau** : le château - **Villaines-les-Rochers** : musée de la vannerie - **Crissay** : les Roches Tranchelion - **Panzoult** : la cave sculptée - **Seuilly** : le musée Rabelais - **Beaumont-en-Véron** : le château de Razilly - **Candes-Saint-Martin** - **Ussé** : le château - **Langeais** : le château - **Villandry** : le château et les jardins - **Savonnières** : les grottes pétrifiantes.

## Pratique

**Itinéraire** : départ de Tours ; Montbazou ; Azay-le-Rideau ; Saint-Épain ; Sainte-Maure ; Chinon ; Richelieu ; Beaumont-en-Véron ; Bourgueil ; Rigny-Ussé ; Villandry ; Tours.

**Durée** : Deux jours, environ 160 km. Étape proposée à Chinon.

**Références** : Carte Michelin, N° 317, Indre et Loire, Maine et Loire. Echelle 1/150 000.

## Savoir plus

### **Montbazou**

**Office de Tourisme** La Grange Rouge  
Tél : 02 47 26 97 87

### **Azay-le-Rideau**

**Office de Tourisme** 1, Place Europe  
Tél : 02 47 45 44 40 - Fax : 02 47 45 31 46

### **Sainte-Maure-de-Touraine**

**Office de Tourisme** 1, Rue du Château  
Tél : 02 47 65 66 20 - Fax : 02 47 34 04 28

### **Chinon**

**Office de Tourisme** Place Hofheim  
Tél : 02 47 93 17 85 - Fax : 02 47 93 93 05

### **Avoine**

**Office de Tourisme** Le Pommier Rond  
Tél : 02 47 58 45 40

### **Bourgueil**

**Syndicat d'Initiative** Place de l'Église  
Tél : 02 47 97 91 39

### **Langeais**

**Office de Tourisme** Place du 14 Juillet  
Tél : 02 47 96 58 22 - Fax : 02 47 96 83 41

### **Villandry**

**Office de Tourisme** Rue Principale Le Potager  
Tél : 02 47 50 12 66 - Fax : 02 47 43 59 16